Rapport de gestion annuel 2015-2016

Ressources Sirios Inc.

TSX V: SOI

www.sirios.com

Table des matières

MISSION ET PROFIL DE LA SOCIÉTÉ 2
SOMMAIRE DES ACTIVITÉS DE L'EXERCICE 2
RÉSULTAT D'EXPLOITATION 2
Sommaire des activités d'exploration 2
PROJETS D'EXPLORATION 3
Propriété CHEECHOO 3
Propriété PONTAX 13
Propriété TAÏGOR 13
Propriété 33F06 13
RÉSULTAT D'EXPLOITATION ET INFORMATION ANNUELLE CHOISIE 14
Analyse des frais généraux et d'administration 14
Analyse générale 15
Résumé des résultats trimestriels 15
FONDS DE ROULEMENT ET SITUATION DE LA TRÉSORERIE 16
INFORMATIONS SUR LES ACTIONS EN CIRCULATION 17
INFORMATIONS SUR LES OPTIONS EN CIRCULATION 19
INFORMATIONS SUR LES BONS DE SOUSCRIPTION EN CIRCULATION 20
OPÉRATIONS ENTRE APPARENTÉES 22
Principaux dirigeants 22
Société associée 22
PRINCIPES DE DÉVELOPPEMENT DURABLE 22
JUGEMENTS, ESTIMATIONS ET HYPOTHÈSES 23
RISQUES ET INCERTITUDES 24
RESPONSABILITÉ DE LA DIRECTION À L'ÉGARD DE L'INFORMATION FINANCIÈRE 25

TSX-V : SOI

RESSOURCES SIRIOS INC.
RAPPORT DE GESTION ANNUEL
POUR L'EXERCICE TERMINÉ LE 30 JUIN 2016

Ce rapport de gestion est daté du 28 septembre 2016 et présente une analyse des résultats et de la situation financière au 30 juin 2016 de Ressources Sirios inc. Cette discussion et analyse des résultats financiers annuels devraient être lues en parallèle avec les états financiers annuels audités pour les exercices terminés le 30 juin 2016 et 2015.

Ce rapport de gestion contient des énoncés d'ordre prospectif non appuyés par des faits historiques. Les énoncés prospectifs expriment, à la date de ce rapport, les estimations, prévisions, attentes et opinions du conseil d'administration par rapport aux activités et à l'égard d'évènements futurs de la Société. Les énoncés prospectifs exprimés dans ce rapport sont raisonnables, mais ils comprennent certains risques et incertitudes et il n'y a aucune garantie que ces énoncés s'avèreront exacts. Les facteurs pouvant faire varier de façon importante les résultats, les activités et les évènements futurs de la Société par rapport aux attentes exprimées expressément ou implicitement dans ces énoncés prospectifs comprennent sans s'y limiter, la volatilité du prix des substances minérales, les risques liés à l'industrie minière, les incertitudes relatives à l'estimation des ressources minérales et les besoins additionnels de financement ainsi que la capacité de la Société à obtenir du financement.

Les états financiers annuels ont été préparés conformément aux Normes internationales d'information financière («IFRS») et conformément aux méthodes comptables que la Société a adoptées pour ses états financiers de l'exercice se terminant le 30 juin 2016. Ces méthodes comptables sont fondées sur les normes IFRS qui, selon la Société, seront alors en vigueur.

MISSION ET PROFIL DE LA SOCIÉTÉ

Ressources Sirios inc. («Sirios» ou «la Société») a pour mission la découverte de gisements de classe mondiale de métaux précieux à la Baie James, dans l'est du Canada.

Au 30 juin 2016, Sirios détient 8 656 729 actions d'Exploration Khalkos inc. («Khalkos»), soit 18,71% du capital-actions.

Les actions ordinaires de Sirios, compagnie du Tiers 1, se transigent à la Bourse de croissance TSX, sous le symbole «SOI». Au 30 juin 2016, il y a 101 311 810 actions ordinaires de Sirios émises et en circulation.

Sirios détient, en date du 30 juin 2016, plusieurs projets à haut potentiel, dont principalement :

- CHEECHOO (100%) : découverte aurifère à proximité de la mine Éléonore de Goldcorp;
- AQUILON (50%) : recelant de nombreuses veines aurifères à très hautes teneurs;
- PONTAX (100%) : projet d'argent dont un secteur avec potentiel aurifère.

SOMMAIRE DES ACTIVITÉS DE L'EXERCICE

- Clôtures de placements privés pour un montant total de 7 496 902 $, incluant un peu plus de 2,3M$ investis par Goldcorp inc. devenant ainsi le principal actionnaire de Sirios avec une position d'environ 19% du capital-actions ;
- Exercices de bons de souscription pour un montant total de 238 664 $;
- Exercices d'options d'achat d'actions pour un montant total de 96 800 $;
- Tenue de l'assemblée annuelle et extraordinaire des actionnaires le 8 décembre 2015 ;
- MM. Gilles Dupuis et Michel Bouchard sont nommé administrateurs de la Société suivant la sortie de deux administrateurs du conseil d'administration ;
- Découverte aurifère Cheechoo :
  - Trente-sept forages au diamant complétés pour un total de 6 300 mètres ;
  - Le sondage #52 recoupe 12,08 g/t Au sur 20,3 mètres ;
  - Découverte d'une nouvelle lithologie aurifère (sondage #40).
- Dépenses en exploration et évaluation de 2 296 125 $, effectuées principalement sur la propriété Cheechoo.

RÉSULTAT D'EXPLOITATION

Sommaire des activités d'exploration

Le tableau suivant comprend les principales dépenses d'exploration et d'évaluation faites sur les propriétés de la Société durant l'exercice :

Propriétés	Géologie et prospection $	Géochimie et analyses $	Géophysique et coupe de lignes $	Transport, hélicoptère, hébergement $	Forage $	Frais généraux d'exploration $	Total $
Cheechoo	397 558	220 620	13 062	138 114	1 401 108	24 933	2 195 395
Pontax	15 387	3 449	-	6 891	-	65	25 792
Taïgor	19 157	-	-	24 638	-	1 454	45 249
33F06	10 104	-	-	19 135	-	450	29 689
Total	442 206	224 069	13 062	188 778	1 401 108	26 902	2 296 125

Les autres propriétés n'ont pas fait l'objet de travaux d'exploration durant l'exercice.

PROJETS D'EXPLORATION

Les données techniques contenues dans le texte qui suit ont été révisées par Dominique Doucet, ingénieur et président de Sirios. M. Doucet est une personne qualifiée tel que défini par la Norme canadienne 43-101.

Propriété CHEECHOO

Le projet Cheechoo est le projet phare de Sirios, car, depuis la découverte par Sirios des premiers indices d'or en surface, ce projet a sans cesse produit des résultats extrêmement encourageants. Pour ce projet, Sirios a pour objectif de délimiter un gisement aurifère de calibre mondial, c'est-à-dire de plusieurs millions d'onces d'or.

La propriété est détenue à 100% par Sirios et est formée de 145 claims couvrant 75 km^2 répartis en deux blocs non-contigus. Elle est située à 320 km au nord de Matagami au Québec et à 9 km à l'est de la mine d'or Éléonore de Goldcorp Inc. Le principal bloc de 124 claims est situé dans le feuillet SNRC 33B12 et est adjacent à l'est à la propriété de la mine Éléonore. Le deuxième bloc de 21 claims est situé dans le feuillet SNRC 33C09 à environ 20 km à l'ouest du bloc principal sur lequel se déroulent les programmes de forage de Sirios.

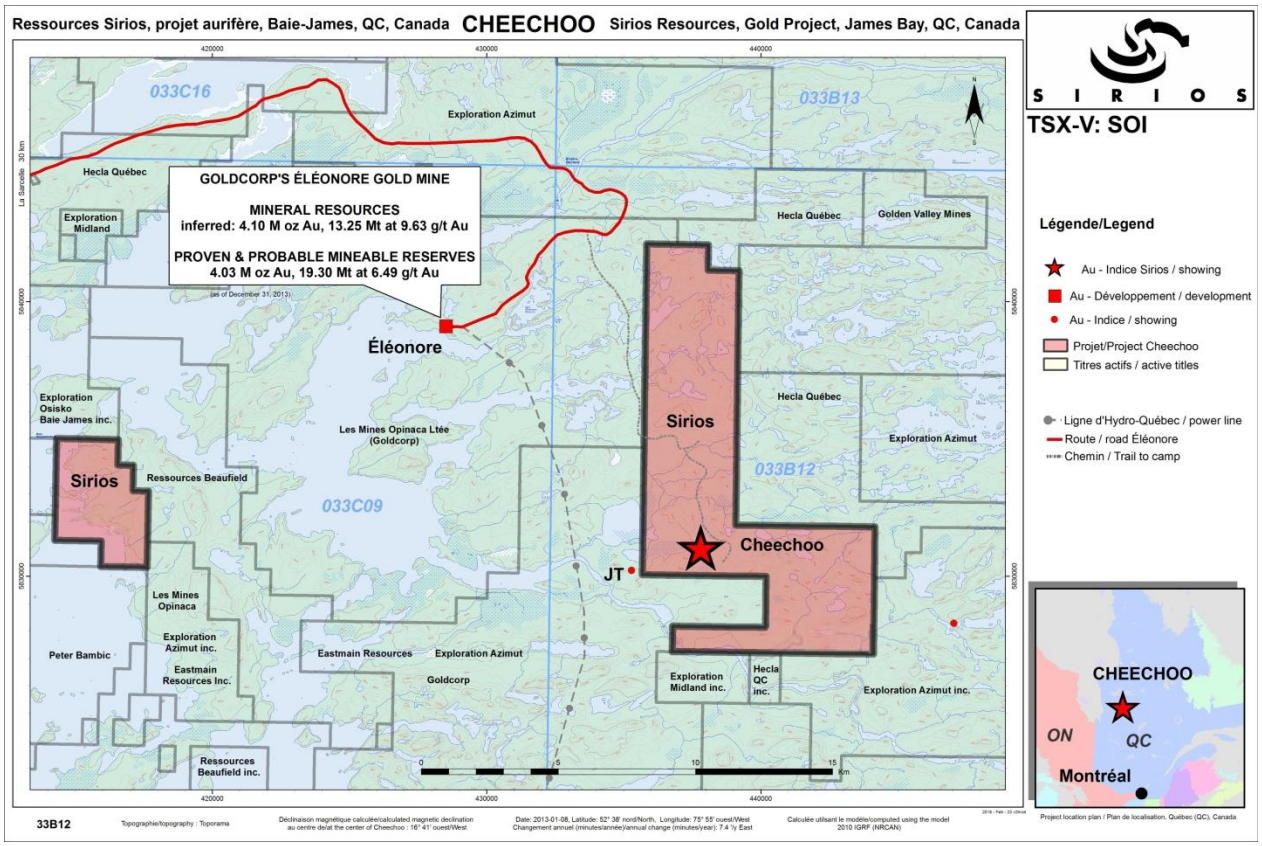

<u>Travaux effectués pendant la période</u>

Les travaux réalisés pendant la période s'inscrivent dans le plan triennal annoncé par Sirios en juin 2015 qui prévoyait, pour l'année de calendrier 2015-16 (et non pas l'année financière 2015-2016 de Sirios), un programme majeur de forage au diamant d'environ 15 000 mètres.

Forage au diamant

Trente-sept forages au diamant (#20 à 56) de calibre NQ ont été complétés pendant la période pour un total de 6 300 mètres forés. Les sondages #20 à 30, totalisant 1 962 mètres, ont été réalisés à l'automne 2015 tandis que les vingt-six autres (#31 à 56), totalisant 4 338 mètres, furent réalisés entre les mois de janvier et mars 2016 portant à 9 639 mètres et 56 trous le grand total foré jusqu'à maintenant sur la propriété. Ce métrage inclus l'approfondissement de 53 mètres du sondage 22 (CH-16-22Ext). De l'or visible a été observé dans seize de ces trente-sept forages.
Les trente premiers sondages exécutés sur la propriété entre 2012 et la fin de 2015 ont presque tous été forés perpendiculairement à l'orientation générale du contact entre la tonalite et les roches méta-sédimentaires adjacentes. Après la campagne d'automne 2015, les géologues de Sirios ont réalisé que des zones aurifères à hautes teneurs contrastant fortement avec le bruit de fond anomal ou à basse teneur (entre 0,1 g/t Au et 0,5 g/t Au) de la tonalite étaient d'orientation nord-est sud-ouest avec un pendage vers le sud-est. Conséquemment, les sondages, qui par la suite testaient ces structures, ont été orientés vers le nord-ouest. Jusqu'à maintenant ces forages ont permis de démontrer des continuités sur au moins quatre zones aurifères, nommées *I, Jordi, K* et *L*, le long de structures orientées nord-est sud-ouest dans la tonalite en plus de confirmer la présence significative d'or dans les roches méta-sédimentaires près du contact avec cette dernière, notamment dans le sondage #52.

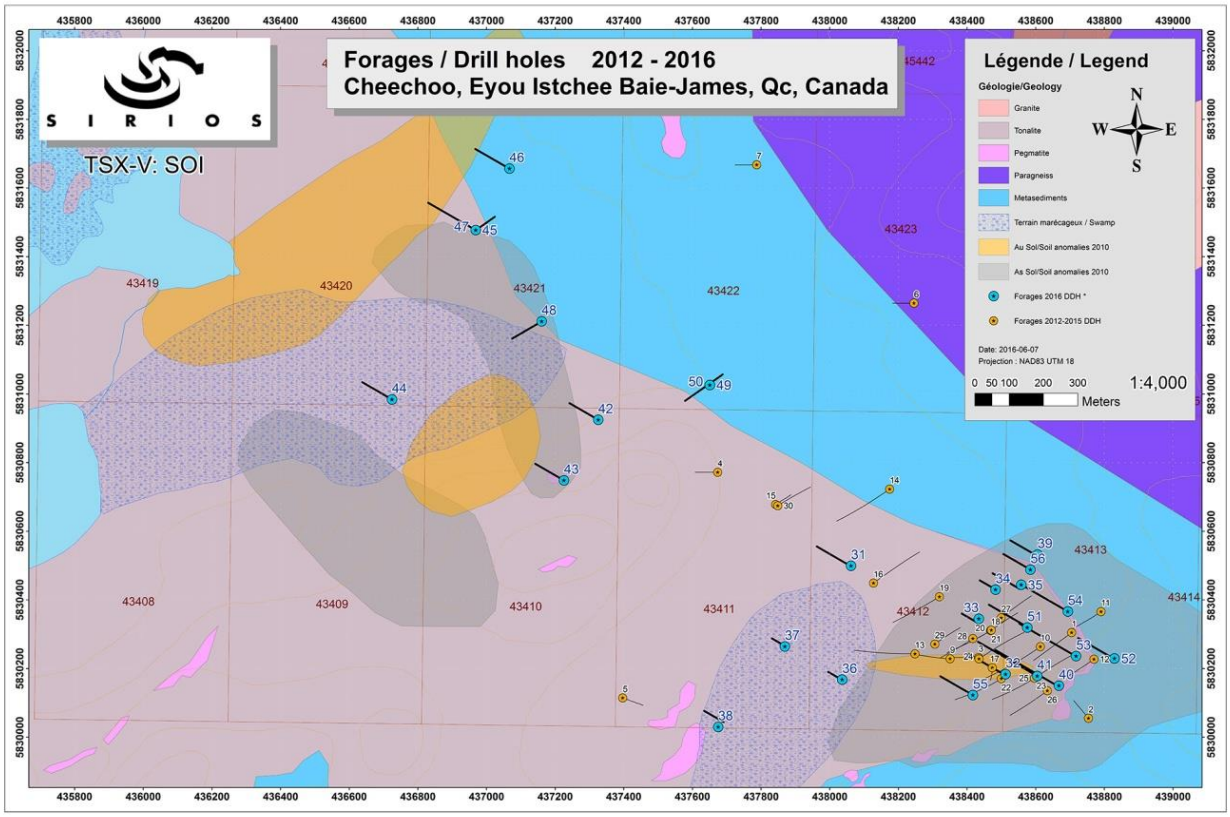

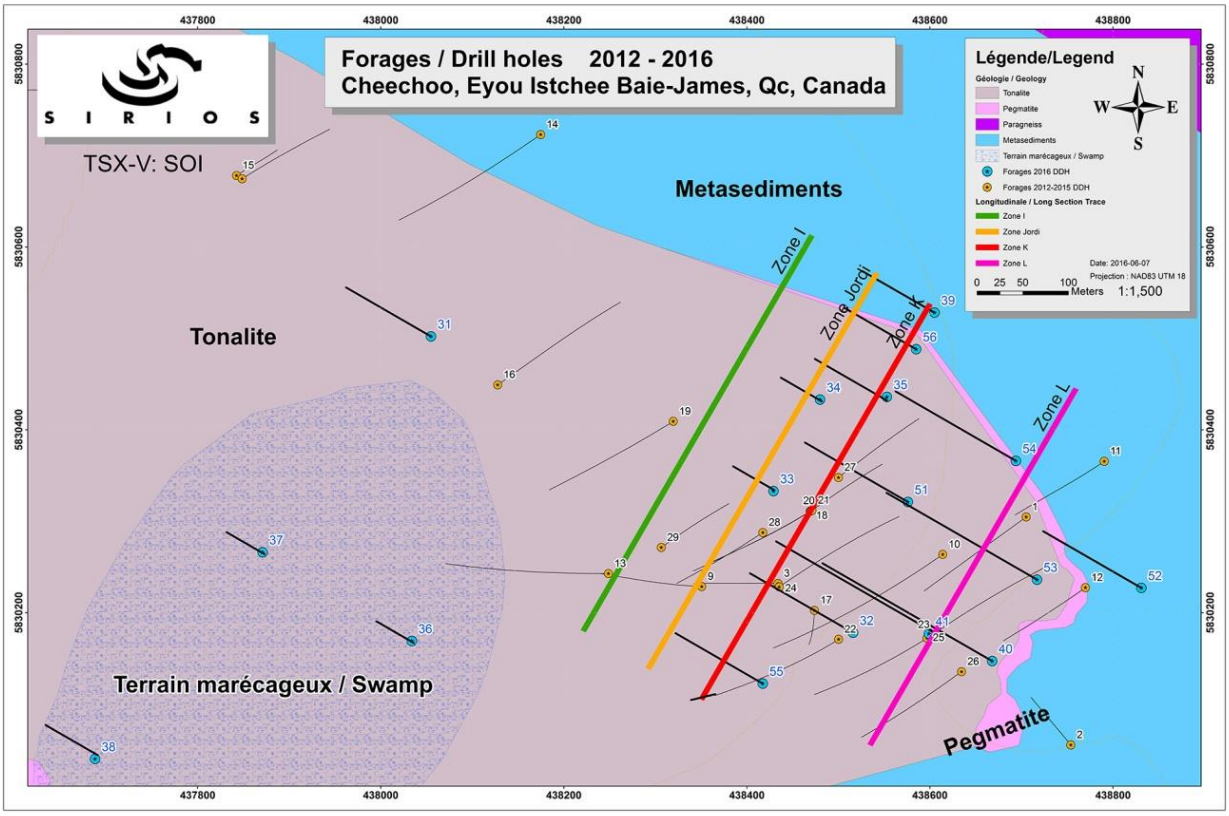

Sondage #52

Dans ce sondage, la section avec or visible entre 120 mètres et 140,3 mètres a donné 12,08 g/t en or sur 20,3 mètres incluant 48,38 g/t sur 4,4 mètres (teneurs non-coupées, épaisseur vraie non déterminée, voir le tableau pour plus de détails). La minéralisation aurifère est répartie dans les roches méta-sédimentaires et la tonalite chevauchant ainsi le contact entre ces deux lithologies. L'or est associé à la présence de nombreuses veinules millimétriques plissées de quartz-feldspath. De plus, toujours dans ce même sondage, deux sections dans les roches méta-sédimentaires ont titré respectivement 16,1 g/t Au sur 1 mètres et 1,3 g/t Au sur 22,6 mètres incluant 2,0 g/t Au sur 10,8 mètres entre 88,8 mètres et 99,6 mètres.



I1D = Tonalite I1G = Pegmatite S3 = Metasediments VG = Visible Gold (orange flag)

Trou #52: Contact des roches méta-sédiments avec la tonalite avec or visible aux positions des rubans orange.

Sondage #40

Le sondage #40 a recoupé un schiste à biotite aurifère sur 36 mètres (épaisseur vraie non connue). La section avec or visible a titré 2,12 g/t Au sur 11,5 mètres entre 315,5 mètres et 327 mètres incluant 3,05 g/t Au sur 6,4 mètres avec une teneur maximale de 6,13 g/t Au sur 1,2 mètres. Une section comprenant la totalité du schiste à biotite a titré 1,27 g/t sur 39 mètres entre 295 mètres et 334 mètres. De plus, un résultat de 2,88 g/t Au sur 3,2 mètres a été obtenu entre 346,9 mètres et 350,1 mètres. La dernière section du forage #40 comprise entre 287 mètres et 355,4 mètres titre dans son ensemble 1,0 g/t Au sur 68,4 mètres. La forme, la dimension et la direction, de ce qui est interprété comme une enclave de schiste à biotite dans la tonalite, ne seront déterminées qu'avec des forages additionnels. La zone *L* a également titré 10,5 g/t sur 1,5 mètres à une profondeur de 64 mètres dans ce même sondage.



Trou #40: Schiste à biotite. Or visible aux positions des rubans orange.

Plusieurs autres sondages ont donné de très bons résultats dans la tonalite comme, par exemple, de très hautes teneurs dans les zones *Jordi* et *K* respectivement avec 37,2 g/t sur 4,1 mètres incluant 102 g/t Au sur 1,4 mètres dans le sondage #35 et 31,8 g/t Au sur 6 mètres incluant 124 g/t sur 1,5 mètres (teneurs non-coupées et épaisseur vraies non déterminées). De plus des teneurs de 4,1 g/t Au sur 11,3 mètres incluant 13,4 g/t Au sur 3,1 mètres ont été obtenues dans le sondage #54 de même que 13,0 g/t Au sur 2,7 mètres et 29,3 g/t Au sur 1,0 mètre dans le sondage #53. Les principaux résultats sont présentés aux tableaux des pages suivantes.

Neuf des vingt-six sondages effectués à l'hiver 2016 (#42 à 50) ont été complétés dans un secteur entre 0,5 et 1,5 km au nord-ouest du halo aurifère de 1,1 km délimité dans sa partie nord-ouest par les sondages #15 et 30. De l'or visible a été observé dans trois de ces sondages (#42, 47 et 48) à proximité ou au contact entre la tonalite et les roches méta-sédimentaires donnant jusqu'à 5,5 g/t Au sur 1 mètre et 5,3 g/t Au sur 1,1 mètres dans le sondage #47 et jusqu'à 10,7 g/t Au sur 1 mètre dans le #48. La présence d'or est donc maintenant confirmée à plus de 1 km au nord-ouest du halo aurifère connu. Dans les sondages #47 et 48, des assemblages minéralogiques nouveaux ont été observés dans les roches méta-sédimentaires et dans la tonalite, soit des altérations marquées avec du diopside, du grenat de la tourmaline brune, de la chlorite et des veinules de quartz-tourmaline noire.

PRINCIPAUX RÉSULTATS - CAMPAGNE DE FORAGE AUTOMNE 2015 -

Forage # 15-		De (m)	À (m)	Épaisseur (m)*	Au (g/t)	Au (g/t) coupée***
20		9,0	31,2	22,2	0,5	
		54,4	64,1	9,7	15,6	5,1
		incl. 59,5	63,3	3,8	39,2	12,3
		incl. 62,5	63,3	0,8	177,5	**50,0
		83,15	97,5	14,35	2,0	
		incl. 95,7	97,5	1,8	**10,1	
		107,5	119,85	12,35	15,0	5,7
		incl. 118,35	119,85	1,5	118,4	41,7
		incl. 118,35	119,35	1,0	tm 165,0	**50,0
		et 119,35	119,85	0,5	**25,1	
21		66,0	76,0	10,0	1,6	
		incl. 71,7	76,0	4,3	3,2	
		incl. 71,7	72,0	0,3	**26,6	
28		27,0	58,5	31,5	3,0	2,2
	Zone Jordi	incl. 27,0	47,5	20,5	4,4	3,1
		incl. 41,3	42,3	1,0	**75,7	50,0
		72,2	76,0	3,8	7,3	
		incl. 73,2	73,8	0,8	23,5	
	Zone I	92,0	103,0	11,0	1,0	
24						
	Zone K	27,0	43,1	16,1	1,6	
		incl. 35,6	42,5	6,9	2,9	
		104,5	125,0	20,5	2,6	
		104,5	112,0	7,5	5,0	
		incl. 111,0	112,0	1,0	tm **33,3	
	Zone Jordi	173,0	193,0	20,0	4,2	2,7
		incl. 190,3	193,0	2,7	25,8	15,1
		incl. 190,3	191,1	0,8	tm **86,0	50,0

Forage # 15-		De (m)	À (m)	Épaisseur (m)*	Au (g/t)	Au (g/t) coupée***
29						
	Zone I	**33,8**	**53,0**	**19,2**	**1,0**	
		incl. **44,5**	**53,0**	**8,5**	**1,6**	
22						
		27,0	31,6	4,6	1,1	
		incl. 27,0	27,5	0,5	**2,9	
		et **30,4**	**31,6**	**1,2**	**2,8**	
	Zone K	78,0	81,0	3,0	1,1	
	Zone Jordi	et **134,0**	**138,75**	**4,75**	**1,8**	
22 Extension		**209,0**	**210,0**	**1,0**	**16,3**	
		240,5	**245,4**	****4,9**	**1,7**	
27						
	Zone K	11,3	17,5	6,2	0,5	
	Zone Jordi	**70,0**	**79,0**	**9,0**	**1,1**	
		incl. **75,0**	**77,0**	**2,0**	**3,7**	
23		**52,0**	**59,0**	**7,0**	**2,1**	
		incl. **55,0**	**58,0**	**3,0**	**4,7**	
		incl. **57,0**	**58,0**	**1,0**	**11,7**	
		170,0	**171,0**	**1,0**	**5,0**	
25						
		incl. **16,4**	**18,8**	**2,4**	**2,8**	
		incl. **16,4**	**17,4**	**1,0**	****5,8**	
		154,0	**155,0**	**1,0**	**19,0**	
26		**46,0**	**79,0**	**33,0**	**1,0**	
		incl. **46,0**	**71,5**	**25,5**	**1,1**	
		incl. **55,0**	**62,0**	**7,0**	**2,1**	
		incl. **57,5**	**58,9**	**1,4**	****6,6**	
30		89,3	113,2	23,9	0,8	
		incl. 104,1	104,5	0,4	N.R.	
		et **104,5**	**113,2**	**8,7**	**1,1**	
		incl. 104,5	108,0	3,5	1,8	

* Intervalle le long du trou ** Présence d'or visible *** Teneur en or maximale coupée à 50 g/t
tm : Teneur en or obtenue par pyro-analyse avec tamisage métallique d'un échantillon d'environ 1 kg. N.R. Carotte non récupérée

PRINCIPAUX RÉSULTATS - CAMPAGNE DE FORAGE HIVER 2016 -

Forage CH-16-	Note	De (m)	À (m)	Épaisseur (m)*	Au (g/t)	Au (g/t) coupée***
35						
	Zone K	52,5	55,5	3,0	1,2	
	Zone Jordi	75,4	79,5	**4,1	37,2	19,4
		incl. 77,0	78,4	**1,4	tm 102,0	50,0
	Zone I2	88,5	91,5	**3,0	2,0	
	Zone I	110,8	113,5	2,7	4,6	
		incl. 112,5	113,5	1,0	12,3	
		122,0	125,0	3,0	1,7	
41						
	Zone L	16,4	19,2	2,8	1,4	
	Zone K	137,0	143,0	**6,0	31,8	13,3
		incl. 141,5	143,0	**1,5	tm 124,0	50,0
	Zone Jordi	206,0	209,0	3,0	1,4	
	Zone I	227,5	230,5	3,0	1,0	
		267,5	270,0	2,5	3,0	
		325,0	328,0	3,0	1,4	
		358,5	363,0	4,5	2,9	
54	méta-sédiments	40,9	57,2	16,3	1,2	
	contact sédiment - tonalite	82,7	94,0	11,3	4,1	
		incl. 83,8	86,9	3,1	13,4	
	Zone K	121,5	126,0	4,5	1,0	
53		27,5	30,2	2,7	13,0	
		incl. 29,0	30,2	1,2	29,1	
	Zone L	79,5	80,6	**1,1	tm 2,2	
		154,6	155,6	**1,0	tm 29,3	
	Zone I	285,4	288,0	**2,6	7,8	
		incl. 287,0	288,0	**1,0	tm 20,0	
52	méta-sédiments	38,0	39,0	1,0	16,1	
	méta-sédiments	77,0	99,6	22,6	1,3	
	méta-sédiments	incl. 88,8	99,6	10,8	2,0	
	Zone L contact sédiment-tonalite	120,0	140,3	**20,3	tm 12,1	8,2
		incl. 122,7	123,7	1,0	**14,4	
		et 133,2	137,6	4,4	**48,4	30,5
		incl. 133,2	135,5	2,3	**83,4	50,0
		et 136,5	137,6	1,1	**15,0	

Forage CH-16-	Note	De (m)	À (m)	Épaisseur (m)*	Au (g/t)	Au (g/t) coupée***
51		**10,9**	**16**	****5,1**	**10,4**	
		incl. 10,9	**12,2**	****1,3**	**tm 39,6**	
		30,0	**31,7**	**1,7**	**8,8**	
	Zone Jordi	**104,0**	**105,0**	****1,0**	**tm 1,1**	
	Zone I	**173,6**	**176,2**	**2,6**	**10,3**	
		incl. 173,6	**174,8**	**1,2**	**18,6**	
40						
	Zone L	**64,0**	**65,5**	**1,5**	**10,5**	
		91,0	**100,0**	**9,0**	**0,9**	
	Zone K	**187,5**	**193,5**	**6,0**	**0,9**	
	Zone Jordi	**252,5**	**258,5**	**6,0**	**1,1**	
	Zone I2	**272,0**	**275,0**	****3,0**	**3,1**	
		272,0	**273,5**	****1,5**	**tm 5,8**	
	schiste à biotite	**295,0**	**334,0**	****39,0**	**1,3**	
		incl. 320,6	**327,0**	****6,4**	**3,1**	
		et 346,9	**350,1**	**3,2**	**2,9**	
55						
	Zone K	**25,9**	**28,6**	**2,7**	**1,3**	
	Zone Jordi	**58,5**	**64,0**	**5,5**	**1,1**	
	Zone I2	**112,5**	**117,2**	**4,7**	**2,3**	
		136,5	**144,0**	**7,5**	**1,1**	
	Zone I	**150,5**	**153,5**	**3,0**	**3,1**	
31		**6,6**	**12,1**	**5,5**	**0,9**	
		58,5	**70,5**	**12,0**	**1,6**	
		79,9	**98,0**	**18,1**	**1,1**	
		incl. 96,0	**98,0**	**2,0**	**3,4**	
32		**15,5**	**17,0**	**1,5**	**4,4**	
		122,8	**123,8**	****1,0**	**tm 9,1**	
33		**9,3**	**16,8**	**7,5**	**0,7**	
		41,9	**42,9**	**1,0**	**2,7**	

* Intervalle le long du trou ** Présence d'or visible *** Teneur en or maximale coupée à 50 g/t
tm : Teneur en or obtenue par pyro-analyse avec tamisage métallique d'un échantillon d'environ 1 kg.

PRINCIPAUX RÉSULTATS - CAMPAGNE DE FORAGE HIVER 2016 -

SECTEUR NORD-OUEST

Forage CH-16-	Note	De (m)	À (m)	Épaisseur (m)*	Au (g/t)	Au (g/t) coupée***
47	**tonalite**	**36,5**	**37,5**	****1,0**	**tm 1,2**	
	contact tonalite - méta-sédiments	**57,9**	**58,9**	****1,0**	**tm 5,5**	
	méta-sédiments	**88,1**	**89,2**	**1,1**	**5,3**	
48		**27,0**	**33,5**	**6,5**	**0,9**	
		71,0	**79,3**	****8,3**	**1,6**	
		incl. 73,8	**74,8**	****1,0**	**tm 10,7**	

* Intervalle le long du trou ** Présence d'or visible *** Teneur en or maximale coupée à 50 g/t
tm : Teneur en or obtenue par pyro-analyse avec tamisage métallique d'un échantillon d'environ 1 kg.

Contrôle de la qualité analytique

Les carottes de forage de calibre NQ ont été prélevées, sciées en deux moitiés dont une, envoyée à un laboratoire commercial pour fins d'analyse et l'autre, conservée pour référence future. Suivant un programme strict d'assurance et de contrôle de qualité analytique, des échantillons en blanc et des matériaux de référence certifiés ont été intégrés aux échantillons qui ont été préparés par IOS Services Géoscientifiques inc. de Chicoutimi. Ils sont ensuite analysés pour l'or par pyroanalyse et finition à l'absorption atomique (AA24) par les laboratoires ALS Minerals de Val-d'Or, Québec. Les analyses significatives titrant à plus de 3 g/t ont aussi été répétées au laboratoire par pyroanalyse et finition gravimétrique (GRA22). Les carottes avec présence d'or visible ont été analysées par pyroanalyse avec tamisage métallique (SCR24) à partir d'un échantillon d'environ 1kg.

Travaux de surface

Parallèlement aux forages de septembre 2015, trois cent douze échantillons de sols, trente-six de tills et quatre-vingt-trois de rainures ont été prélevés. Ces échantillonnages ont permis de valider et préciser certaines cibles de forage établies à partir de techniques différentes de même que d'en générer d'autres dans de nouveaux secteurs de la propriété. Le levé de till a permis d'identifier deux secteurs cibles, le premier est situé à environ 2,5 km au nord-ouest du principal secteur foré où se trouvent les zones *I, Jordi, K* et *L* tandis que le deuxième secteur est à environ 2 km à l'ouest de ces mêmes zones.

Une courte campagne de cartographie et de prospection en mettant l'accent sur la géologie structurale a été complétée, au début du mois de juin 2016, pour augmenter notre compréhension de la géologie de la propriété et ainsi mieux planifier la campagne de forage d'été-automne 2016. Une équipe d'experts fut formée pour observer et interpréter la géologie structurale à des échelles régionale et locale. L'équipe géologique de Sirios était dirigée par Dr. Michel Gauthier et Dr. Norman Goulet, respectivement métallogéniste et spécialiste en géologie structurale. Une carte géologique détaillée fut réalisée pour les secteurs de la rainure #1 et de la tranchée #2 qui avaient été réalisées à l'automne 2015. De l'échantillonnage par rainure a également été effectué dans ces secteurs. À la suite de ce programme, une demande de permis pour du décapage supplémentaire de ces secteurs fut déposé.

Campement d'exploration, support logistique, expertise géologique et analyses

Le campement d'exploration installé sur la propriété était auparavant détenu par un fournisseur et loué à Sirios. À des fins d'efficacité et de contrôle des coûts, Sirios a acquis le campement en juin 2016. Le support logistique au campement a été octroyé à un nouveau fournisseur, soit, Services Technominex inc. de Rouyn-Noranda. De plus, Technominex s'occupe, entre autres choses, du transport et du sciage des carottes de forage à Rouyn-Noranda. Tous

les travaux de nature géologique, à quelques exceptions près, sont effectués par le personnel de Sirios. Les échantillons de roche provenant des rainures et des carottes de forages sont expédiés pour analyses aux installations d'Actlabs situées à Ste-Germain-Boulé à proximité de Rouyn-Noranda.

Travaux démarrés en juillet 2016 après la fin de la période

Un important programme d'exploration a été démarré en juillet 2016 comprenant du décapage mécanisé, de la cartographie géologique de détail, de l'échantillonnage par rainures, un levé d'échantillonnage de sol (humus) et un programme de forage au diamant de 10 000 mètres.

En date de parution de ce rapport, le programme était toujours en cours avec :

- plus de 860 mètres de rainures échantillonnées sur la superficie de roc mis à jour par le décapage,
- la cartographie de détail complétée sur ce même secteur,
- vingt-cinq sondages de calibre NQ complétés de même que le prolongement des sondages #25 et 52 pour un total foré d'environ 6 300 mètres,
- plus de 2 000 échantillons de sol prélevés.

Propriété PONTAX

La propriété Pontax, détenue à 100% par Sirios, est constituée de deux blocs distants de 5 km totalisant 78 claims couvrant environ 41 km carrés. Le bloc principal, lequel comprend l'indice à argent-zinc-cuivre-or Chambois, est composé de 70 titres miniers contigus répartis dans les feuillets SNRC 32N15 et 33C02, Eeyou Istchee Baie James au Québec. Le second bloc («bloc Est»), situé plus à l'est, est formé de 8 claims.

Un court programme héliporté d'échantillonnage de till a été effectué à l'automne 2015 sur le bloc Est. De mauvaises conditions météorologiques ont empêché l'exécution complète du programme, seulement cinq échantillons ont pu être prélevés sur les dix-huit cibles d'échantillonnage originalement prévues. Les échantillons contenaient toutefois des grains d'or, en particulier un des échantillons avec un compte de 33 grains dont 4 grains d'une taille supérieure à 50 µm. La poursuite de ce programme est justifiée par ces résultats.

Propriété TAÏGOR

Cette propriété, détenue à 100% par Sirios, est adjacente à la propriété Aquilon dans le feuillet SNRC 33I01 près de la centrale hydro-électrique LA-1 à Eeyou Istchee Baie James au Québec. Elle est formée de 50 claims couvrant environ 26 km carrés.

Un programme de prospection et reconnaissance géologique systématique a été entrepris au cours du mois de juin 2016. Aucune minéralisation d'intérêt économique n'a été observée par les géologues de Sirios lors de ce programme.

Propriété 33F06

La propriété 33F06 est située à la Baie James dans le Nord du Québec, environ 50 km au sud-est du village de Radisson, et environ 20 km au sud du barrage hydro-électrique LG-2. Elle est détenue à 100% et composée de 39 cellules désignées sur carte par Sirios en 2015 couvrant environ 20 km carrés dans le feuillet SNRC 33F06.

La propriété est l'hôte de l'indice aurifère Yasinski-NE découvert dans les années 80 par la compagnie Noranda avec un échantillon de roche titrant 5,67 g/t en or. D'autres compagnies ont travaillé et foré ce secteur au fil des années avec comme meilleur résultat de forage 2,86 g/t Au sur 7,2m, incluant une section de 2,1m à 7,67 g/t dans le sondage 2050N-2(GM 50437).

Un programme de prospection et reconnaissance géologique a été entrepris au cours du mois de juin 2016 sur certains secteurs de la propriété. Aucune minéralisation significative n'a été observée par les géologues de Sirios lors de ce programme.

RÉSULTAT D'EXPLOITATION ET INFORMATION ANNUELLE CHOISIE

La Société a subi une perte nette de 502 621 $ (0,007 $ par action) pour l'exercice se terminant le 30 juin 2016, comparativement à une perte nette de 840 941 $ (0,018 $ par action) pour l'exercice se terminant le 30 juin 2015.

La diminution de la perte nette peut être expliquée par la quote-part de la perte de la participation comptabilisée selon la méthode de la mise en équivalence moins élevée en 2016, 75 361 $ en comparaison avec 265 279 $ en 2016, ainsi que le montant positif comptabilisé pour les modifications de la participation plus élevé en 2016, 95 834 $ en comparaison avec 9 199 $ en 2015.

De plus, la diminution de la perte nette peut être expliquée par le paiement, en 2015, de l'intérêt de 13 000 $ sur un emprunt, qui a été remboursé au début de l'année terminé en 2016.

Résumé des résultats annuels	Au 30 juin 2016 $	Au 30 juin 2015 $
Produits financiers	68 197	57 588
Radiations d'actifs d'exploration et d'évaluation	-	7 258
Paiements fondés sur des actions	88 800	134 000
Perte nette	502 621	840 941
Perte nette par action	0,007	0,018
Actif total	16 154 221	8 505 026

Les produits financiers de la Société sont principalement constitués du gain sur remboursement d'un compte débiteur, des intérêts gagnés sur les liquidités de la Société ainsi que les intérêts sur les soldes en souffrance des débiteurs.

Analyse des frais généraux et d'administration

Les frais généraux et d'administration sont passés de 534 131 $ en 2015 à 793 929 $ en 2016.

Frais généraux et d'administration	2015-2016 $	2014-2015 $
Salaires et charge au titre des avantages du personnel	259 927	205 361
Honoraires de consultation	229 500	27 000
Relations avec les investisseurs et les actionnaires	165 834	197 545
Honoraires professionnels	66 318	40 881
Frais de fiducie et d'enregistrement	37 791	30 746
Frais de bureau	14 539	9 437
Charges locatives	11 946	12 428
Assurances	6 257	6 422
Frais bancaires	1 327	849
Impôts de la partie XII.6	267	(12 693)
Frais d'intérêts	223	16 155
Total	**793 929**	**534 131**

En comparant les frais généraux et d'administration pour les exercices terminés le 30 juin 2016 et 2015, on remarque une augmentation au niveau des *Salaires et charge au titre des avantages du personnel*. Cette augmentation peut être expliquée par l'embauche de nouveaux employés pour les travaux d'exploration.

L'augmentation au niveau des *Honoraires professionnels* et des *Honoraires de consultation* peut être expliquée par les efforts entrepris par la direction et son personnel à promouvoir la Société et à réaliser les nombreux placements privés durant la période terminée en 2016.

Analyse générale

L'actif total de la Société est passé de 8 505 026 $ en 2015 à 16 154 221 $ en 2016.

La trésorerie et les équivalents de trésorerie, incluant les fonds réservés à l'exploration, totalisent 4 835 803 $ en 2016 en comparaison à 771 227 $ en 2015; les dépôts à terme totalisent 300 000 $ en 2016 et il n'y en avait pas en 2015. La variation de la trésorerie et des équivalents de trésorerie ainsi que des dépôts à terme est directement reliée à l'exécution des principaux travaux d'exploration et à la clôture de placements privés.

Les débiteurs sont de 13 926 $ en 2015 et de 21 639 $ en 2016 et sont composés principalement d'une avance à la société associée, Khalkos. Au cours de l'exercice, la Société a reçu 445 052 actions de Khalkos en règlement d'un compte clients d'une valeur de 48 956 $ et 192 308 actions lorsque la Société a participé à la clôture d'un placement privé de Khalkos pour une valeur de 25 000 $.

Les actions cotées sont passées de 44 882 $ en 2015 à 89 764 $ en 2016. L'augmentation est due à la hausse de la valeur, sur le marché, de ces actions.

Les fonds réservés à l'exploration sont de 84 798 $ à dépenser avant le 31 décembre 2015 et 818 775 $ à dépenser avant le 31 décembre 2016 pour 2015 et de 1 664 246 $ à dépenser avant le 31 décembre 2017 pour 2016.

Les actifs d'exploration et d'évaluation ont varié de 7 211 388 $ en 2015 à 9 511 698 $ en 2016.

Résumé des résultats trimestriels

	2015-2016				2014-2015			
	T4 $	**T3 $**	**T2 $**	**T1 $**	**T4 $**	**T3 $**	**T2 $**	**T1 $**
Autres revenus et dépenses	52 225	45 803	(1 754)	(10 857)	(205 054)	(39 855)	(52 875)	77 665
Perte nette	215 351	(9 011)	239 846	56 435	471 561	135 776	222 055	11 549
Perte nette par action	0,003	-	0,003	0,001	0,01	0,003	0,005	0,0003

Les autres revenus et dépenses sont constitués principalement de la valeur non réalisée des actions cotées, des intérêts gagnés sur les liquidités de la Société ainsi que de l'intérêts sur les emprunts, de l'amortissement des frais reliés aux emprunts, de l'intérêts sur les autres débiteurs et créditeurs et de la modification ainsi que la quote-part de la perte de la société associée que la Société doit comptabiliser selon les termes de la méthode de la mise en équivalence.

Dans les huit derniers trimestres, on remarque une variation de la perte nette, passant d'un résultat net de 9 011 $ à une perte nette de 471 561 $.

Pour le T3-2016, le résultat net de 9 011 $ peut être expliqué par l'impôt différé comptabilisé durant la période, se rattachant au montant des dépenses accréditives engagées durant la période.

Pour le T1-2015, Sirios a reçu des actions de Khalkos, en règlement d'un autre débiteur créant un gain sur règlement d'un montant de 39 445 $, augmentant ainsi les revenus.

Pour le T4-2016, Sirios a reçu des actions de Khalkos, en règlement d'un autre débiteur créant un gain sur règlement d'un montant de 17 570 $, augmentant ainsi les revenus.

Pour le T2-2015, T3-2015, T2-2016 et T4-2016, les moins-values sur les actions cotées de 29 921 $, 7 480 $, 14 961 $ et 14 961 respectivement, viennent diminuer les revenus.

Pour le T1-2015, T4-2015, T1-2016 et T3-2016, les plus-values sur les actions cotées de 44 882 $, 7 480 $, 7 480 $ et 52 363 $ respectivement, viennent augmenter les revenus.

Pour le T1-2015, T2-2015, T3-2015, T4-2015, T1-2016, T2-2016, T3-2016 et T4-2016, la quote-part de la perte de la participation comptabilisée selon la méthode de la mise en équivalence de 8 092 $, 18 003 $, 31 302 $, 207 882 $, 19 105 $, 8 305 $, 9 148 $ et 38 803 $ respectivement, viennent diminuer les revenus.

Pour le T1-2015, T2-2015, T1-2016, T2-2016 et T4-2016, suite à des émissions d'actions par Khalkos, la Société a subi des dilutions (augmentations) de son pourcentage de détention d'actions. Suite à ces modifications, des montants de (388) $, 9 587 $, 3 341 $, 43 562 $ et 48 931 $ respectivement, ont été comptabilisés pour refléter ces changements, augmentant (ou diminuant) ainsi les revenus.

Pour le T1-2015, T2-2015, T3-2015, T4-2015 et T1-2016, l'amortissement des frais de transaction sur les emprunts de 1 308 $, 1 358 $, 1 350 $, 1 456 $ et 3 030 $ respectivement, viennent diminuer les revenus.

FONDS DE ROULEMENT ET SITUATION DE LA TRÉSORERIE

Au 30 juin 2016, le fonds de roulement, incluant les fonds réservés à l'exploration, est de 5 152 731 $ en comparaison avec 158 495 $ au 30 juin 2015. Pendant l'exercice, les fonds ont été utilisés pour des activités d'exploration et d'administration.

Les dirigeants de Sirios considèrent acceptable l'état de ses liquidités et continuent de contrôler de façon stricte les frais généraux et d'administration. La Société est considérée comme une société d'exploration et elle doit donc obtenir du financement régulièrement afin de poursuivre ses activités d'exploration. Malgré le fait qu'elle ait réussi dans le passé, il n'y a aucune garantie de réussite pour l'avenir. De plus, le climat actuel d'incertitude exige des efforts plus grands pour obtenir des fonds auprès d'investisseurs.

Au 30 juin 2016 :

- 101 311 810 actions ordinaires étaient émises et en circulation, ainsi que 100 000 actions privilégiées.
- 5 736 429 options étaient attribuées et exerçables, à des prix variant de 0,10 $ à 0,70 $ et échéant entre 2017 et 2020. Chaque option permet à son détenteur d'acquérir une action ordinaire de la Société.
- 15 604 883 bons de souscription étaient émis. Chaque bon permet à son détenteur d'acquérir une action ordinaire de la Société.

INFORMATIONS SUR LES ACTIONS EN CIRCULATION

Tableau de l'évolution des actions ordinaires et privilégiées

	2015-2016		2014-2015	
	Nombre d'actions	Montant $	Nombre d'actions	Montant $
Actions ordinaires				
Émises				
Solde au début	57 374 238	23 134 622	43 092 738	21 896 577
Actions ordinaires	31 454 765	5 192 184	6 823 001	477 610
Actions ordinaires accréditives	8 291 664	2 178 750	7 458 499	760 435
Exercices de bons de souscription	2 251 143	238 664	-	-
Exercices d'options d'achat d'actions	690 000	164 400	-	-
Acquisition de droits miniers	1 250 000	500 000	-	-
Actions privilégiées, Série A				
Émises et payées	100 000	50 000	100 000	50 000
Total	**101 411 810**	**31 458 620**	**57 474 238**	**23 184 622**

Le 19 décembre 2014, la Société a complété la clôture d'un placement privé pour un montant de 477 610 $. Au total, 6 823 001 actions ont été émises ainsi que 3 411 500 bons de souscription.

Le 19 décembre 2014, la Société a complété la clôture d'un placement privé accréditif pour un montant de 200 000 $. Au total, 2 000 000 actions accréditives ont été émises ainsi que 68 400 bons de souscription à des courtiers.

Au 30 juin 2015, la Société a complété la clôture d'un placement privé accréditif pour un montant de 818 775 $. Au total, 5 458 499 actions accréditives ont été émises.

Le 20 juillet 2015, 1 771 500 bons de souscription ont été exercés au prix de 0,10 $ l'action.

Le 30 juillet 2015, 357 143 bons de souscription ont été exercés au prix de 0,10 $ l'action.

Le 6 août 2015, la Société a complété la clôture d'un placement privé pour un montant de 176 132 $. Au total, 1 476 765 actions ont été émises ainsi que 733 883 bons de souscription.

Le 6 août 2015, la Société a complété la clôture d'un placement privé accréditif pour un montant de 80 000 $. Au total, 533 333 actions accréditives ont été émises.

Le 17 septembre 2015, la Société a complété la clôture d'un placement privé pour un montant de 555 480 $. Au total, 4 629 000 actions ont été émises ainsi que 2 314 500 bons de souscription.

Le 17 septembre 2015, la Société a complété la clôture d'un placement privé accréditif pour un montant de 163 750 $. Au total, 1 091 664 actions accréditives ont été émises.

Le 2 mars 2016, la Société a complété la clôture d'un placement privé pour un montant de 1 021 540 $. Au total, 7 858 000 actions ont été émises ainsi que 3 929 000 bons de souscription.

Le 11 avril 2016, 300 000 options ont été exercées au prix de 0,15 $ l'action.

Le 18 avril 2016, 200 000 options ont été exercées au prix de 0,16 $ l'action.

Le 22 avril 2016, la Société a complété la clôture d'un placement privé pour un montant de 3 500 000 $. Au total, 17 500 000 actions ont été émises ainsi que 8 750 000 bons de souscription.

Le 22 avril 2016, la Société a complété la clôture d'un placement privé accréditif pour un montant de 2 000 000 $. Au total, 6 666 667 actions accréditives ont été émises.

Le 25 avril 2016, 125 000 options ont été exercées au prix de 0,10 $ l'action et 40 000 options au prix de 0,12 $ l'action.

Le 28 avril 2016, 85 000 bons de souscription ont été exercés au prix de 0,18 $ l'action.

Le 29 avril 2016, 37 500 bons de souscription ont été exercés au prix de 0,28 $ l'action.

Le 29 avril 2016, 25 000 options ont été exercées au prix de 0,10 $ l'action.

Le 20 mai 2016, la Société a émis 1 250 000 actions afin d'acquérir le 55% restant de la propriété Cheechoo.

Description	Nombre d'actions	Montant $
Au 30 juin 2016	101 311 810	31 408 620
Acquisition de droits miniers	1 000 000	570 000
Exercice de bons	590 758	144 662
Exercice d'options	682 143	213 600
Au 28 septembre 2016	**103 584 711**	**32 336 882**

Le 4 août 2016, 1 000 000 actions ont été émises, ayant une valeur au marché de 570 000 $, pour l'acquisition du 50% résiduel de la propriété Aquilon. La Société détient maintenant 100% de la propriété.

Le 8 août 2016, 150 000 options ont été exercées au prix de 0,10 $ l'action.

Le 9 août 2016, 234 383 bons de souscription ont été exercés au prix de 0,18 $ l'action et 25 000 bons de souscription au prix de 0,20 $ l'action.

Le 10 août 2016, 75 000 options ont été exercées au prix de 0,10 $ l'action.

Le 12 août 2016, 45 000 bons de souscription ont été exercés au prix de 0,28 $ l'action.

Le 12 août 2016, 100 000 options ont été exercées au prix de 0,12 $ l'action.

Le 18 août 2016, 32 625 bons de souscription ont été exercés au prix de 0,28 $ l'action.

Le 19 août 2016, 75 000 options ont été exercées au prix de 0,10 $ l'action et 21 429 options au prix de de 0,70 $ l'action.

Le 26 août 2016, 75 000 bons de souscription ont été exercés au prix de 0,28 $ l'action.

Le 2 septembre 2016, 50 000 bons de souscription ont été exercés au prix de 0,28 $ l'action.

Le 2 septembre 2016, 225 000 options ont été exercées au prix de 0,24 $ l'action et 35 714 options au prix de 0,70 $ l'action.

Le 7 septembre 2016, 87 500 bons de souscription ont été exercés au prix de 0,28 $ l'action.

Le 12 septembre 2016, 12 500 bons de souscription ont été exercés au prix de 0,28 $ l'action.

Le 20 septembre 2016, 16 250 bons de souscription ont été exercés au prix de 0,28 $ l'action.

Le 23 septembre 2016, 12 500 bons de souscription ont été exercés au prix de 0,28 $ l'action.

INFORMATIONS SUR LES OPTIONS EN CIRCULATION

Tableau de l'évolution des options en circulation

	2015-2016		2014-2015	
	Nombre d'options	Prix moyen de levée $	Nombre d'options	Prix moyen de levée $
Solde au début	5 075 000	0,19	3 392 857	0,25
Octroyées	1 480 000	0,10	1 800 000	0,11
Exercées	(690 000)	(0,14)	-	-
Expirées	(128 571)	(0,70)	(117 857)	(0,70)
Solde à la fin	**5 736 429**	**0,16**	**5 075 000**	**0,19**
Exercés	(682 143)	(0,20)		
Au 28 septembre 2016	**5 054 286**	**0,16**		

Le 25 novembre 2014, le conseil d'administration a octroyé 800 000 options d'achat d'actions auprès d'employés, administrateurs, dirigeants et un consultant, en vertu de son régime incitatif d'octroi d'options, à un prix de levée de 0,10 $ par action. Les options ont une durée de cinq ans.

Le 13 avril 2015, le conseil d'administration a octroyé 600 000 options d'achat d'actions auprès d'administrateurs et dirigeants, en vertu de son régime incitatif d'octroi d'options, à un prix de 0,12 $ par action. Les options ont une durée de cinq ans.

Le 27 avril 2015, le conseil d'administration a octroyé 400 000 options d'achat d'actions auprès d'un administrateur et d'un dirigeant, en vertu de son régime incitatif d'octroi d'options, à un prix de 0,12 $ par action. Les options ont une durée de cinq ans.

Le 8 décembre 2015, le conseil d'administration a octroyé 1 480 000 options d'achat d'actions auprès d'employés, administrateurs, dirigeants et consultants, en vertu de son régime incitatif d'octroi d'options, à un prix de levée de 0,10 $ par action. Les options ont une durée de cinq ans.

Le 11 avril 2016, 300 000 options ont été exercées au prix de 0,15 $.

Le 18 avril 2016, 200 000 options ont été exercées au prix de 0,16 $.

Le 25 avril 2016, 125 000 options ont été exercées au prix de 0,10 $ et 40 000 options au prix de 0,12 $.

Le 29 avril 2016, 25 000 options ont été exercées au prix de 0,10 $.

Le 8 août 2016, 150 000 options ont été exercées au prix de 0,10 $.

Le 10 août 2016, 75 000 options ont été exercées au prix de 0,10 $.

Le 12 août 2016, 100 000 options ont été exercées au prix de 0,12 $.

Le 19 août 2016, 75 000 options ont été exercées au prix de 0,10 $ et 21 429 options au prix de 0,70 $.

Le 2 septembre 2016, 225 000 options ont été exercées au prix de 0,24 $ et 35 714 options au prix de 0,70 $.

Options attribuées aux employés, administrateurs, dirigeants et consultants et pouvant être levées au 28 septembre 2016 :

Date d'échéance	Nombre d'options attribuées et pouvant être levées	Prix de levée $
17 juin 2017	114 286	0,70
17 janvier 2018	950 000	0,24
24 octobre 2018	25 000	0,12
11 décembre 2018	975 000	0,16
6 mai 2019	300 000	0,15
25 novembre 2019	600 000	0,10
13 avril 2020	460 000	0,12
27 avril 2020	400 000	0,12
8 décembre 2020	1 230 000	0,10
	5 054 286	**0,16**

INFORMATIONS SUR LES BONS DE SOUSCRIPTION EN CIRCULATION

Tableau de l'évolution des bons de souscription

	2015-2016		2014-2015	
	Nombre de bons de souscription	Prix moyen de levée $	Nombre de bons de souscription	Prix moyen de levée $
Solde au début	3 479 900	0,10	5 943 572	0,14
Émis	15 727 383	0,24	3 479 900	0,10
Exercés	(2 251 143)	(0,11)	-	-
Expirés	(1 351 257)	(0,10)	(5 943 572)	(0,14)
Solde à la fin	**15 604 883**	**0,24**	**3 479 900**	**0,10**
Exercés	(590 758)	(0,24)		
Au X septembre 2016	**15 014 125**	**0,24**		

Dans le cadre du placement privé du 19 décembre 2014, 3 411 500 bons de souscription ont été émis au prix de 0,10 $.

Dans le cadre du placement privé accréditif du 19 décembre 2014, 68 400 bons de souscription à des courtiers ont été émis au prix de 0,10 $.

Le 20 juillet 2015, 1 771 500 bons de souscription ont été exercés au prix de 0,10 $.

Le 30 juillet 2015, 357 143 bons de souscription ont été exercés au prix de 0,10 $.

Dans le cadre du placement privé du 6 août 2015, 733 883 bons de souscription ont été émis au prix de 0,18 $.

Dans le cadre du placement privé du 17 septembre 2015, 2 314 500 bons de souscription ont été émis au prix de 0,18 $.

Dans le cadre du placement privé du 2 mars 2016, 3 929 000 bons de souscription ont été émis au prix de 0,20 $.

Dans le cadre du placement privé du 22 avril 2016, 8 750 000 bons de souscription ont été émis au prix de 0,28 $.

Le 28 avril 2016, 85 000 bons de souscription ont été exercés au prix de 0,18 $.

Le 29 avril 2016, 25 000 bons de souscription ont été exercés au prix de 0,10 $.

Le 9 août 2016, 25 000 bons de souscription ont été exercés au prix 0,20 $ et 234 383 au prix de 0,18 $.

Le 12 août 2016, 45 000 bons de souscription ont été exercés au prix de 0,28 $.

Le 18 août 2016, 32 625 bons de souscription ont été exercés au prix de 0,28 $.

Le 26 août 2016, 75 000 bons de souscription ont été exercés au prix de 0,28 $.

Le 2 septembre 2016, 50 000 bons de souscription ont été exercés au prix de 0,28 $.

Le 7 septembre 2016, 87 500 bons de souscription ont été exercés au prix de 0,28 $.

Le 12 septembre 2016, 12 500 bons de souscription ont été exercés au prix de 0,28 $.

Le 20 septembre 2016, 16 250 bons de souscription ont été exercés au prix de 0,28 $.

Le 23 septembre 2016, 12 500 bons de souscription ont été exercés au prix de 0,28 $.

Bons de souscription en circulation au 28 septembre 2016 :

Date d'échéance	Nombre de bons de souscription	Prix d'exercice $
6 février 2017	499 500	0,18
17 mars 2017	2 229 500	0,18
22 avril 2017	8 381 125	0,28
2 septembre 2017	3 904 000	0,20
	15 014 125	**0,24**

OPÉRATIONS ENTRE APPARENTÉES

Principaux dirigeants

La rémunération des principaux dirigeants et du président est constituée des éléments suivants :

	30 juin 2016 $	30 juin 2015 $
Salaires et avantages sociaux	237 301	143 105
Honoraires de consultation	78 500	27 000
Paiements fondés sur des actions	64 504	114 500
	380 305	**284 605**

Société associée

Au cours de l'exercice, la Société a fourni des services administratifs à la société associée, Khalkos, totalisant 99 105 $. Ces services sont facturés au coût.

PRINCIPES DE DÉVELOPPEMENT DURABLE

L'Association canadienne des prospecteurs et entrepreneurs (PDAC) a établi E3 Plus, un cadre d'exploration responsable. E3 Plus a pour but d'aider les sociétés d'exploration à améliorer leur rendement dans les domaines de la responsabilité sociale, de la gérance de l'environnement et de la santé-sécurité et à intégrer ces trois aspects dans tous leurs programmes d'exploration. Ressources Sirios a adopté les huit principes E3 Plus et demande également à ses consultants et fournisseurs de les respecter. Voici les principes qui s'appliquent principalement à la Société :

- Pratiques commerciales éthiques : Sirios continue d'appliquer des procédures de gestion qui favorisent l'honnêteté, l'intégrité, la transparence et l'obligation de rendre compte.
- Intégrer les communautés d'accueil et des autres parties affectées et intéressées : Lors de ses travaux d'exploration, Sirios s'assurer d'interagir avec les communautés autochtones dont les trappeurs, organisations, groupes et individus, en faisant preuve de respect, d'inclusion et de participation significative.
- Protéger l'environnement : Sirios effectue ses activités d'exploration de manière à avoir un impact minimal sur l'environnement et applique, dans toutes ses opérations, les principes du développement durable.

De plus, depuis 2012, le conseil d'administration de la Société a voté une résolution prenant les engagements suivants à titre de gouvernance respectant les principes de développement durable :

- En termes de gouvernance et de gestion responsable, la Société doit s'assurer:
  - → Que les employés, à tous les niveaux, comprennent leurs responsabilités environnementales et sociales et qu'ils travaillent à l'amélioration de leur environnement de travail;
  - → De planifier, évaluer et gérer tous les projets avec rigueur dans le but de minimiser les effets négatifs sur l'environnement et les communautés locales.
- La gestion responsable d'un projet sur des terres utilisées par d'autres intervenants passe par le dialogue. La Société doit s'assurer:
  - → De développer une communication proactive, ouverte et transparente avec les autorités locales (incluant les communautés autochtones), municipales et les organismes gouvernementaux;
  - → De développer une communication proactive avec les autres parties prenantes du territoire;
- En termes de santé et sécurité, la Société doit s'assurer :
  - → D'appliquer avec diligence les réglementations en matière de santé-sécurité dans toutes ses activités d'exploration.

- En termes d'environnement, la Société doit s'assurer :
  - → D'appliquer avec diligence les réglementations en matière d'environnement dans toutes ses activités d'exploration.

- En termes socio-économiques, la Société doit s'assurer :
  - → Dans la mesure du possible, de générer des retombées locales et de contribuer au développement local par l'établissement de partenariats constructifs avec les communautés autochtones et non-autochtones, dans le respect des intérêts propres à chacune.

JUGEMENTS, ESTIMATIONS ET HYPOTHÈSES

Jugements importants de la direction

Comptabilisation des actifs d'impôt différé et évaluation de la charge d'impôt sur le résultat
La direction évalue régulièrement les probabilités que ses actifs d'impôt différé ne se réalisent pas. Dans le cadre de cette évaluation, la direction doit déterminer s'il est probable que la Société génère ultérieurement un bénéfice imposable suffisant auquel ces pertes pourront être imputées pendant la période de report. De par sa nature, cette évaluation requiert une grande part de jugement. À ce jour, la direction n'a comptabilisé aucun actif d'impôt différé en excédent des différences temporaires imposables existantes, qui sont censées s'inverser durant la période de report.

Incertitude relative aux estimations

Dépréciation des actifs d'exploration et d'évaluation
L'évaluation des faits et circonstances démontrant l'existence d'un quelconque indice qu'un actif a pu se déprécier ou reprendre de la valeur est un processus subjectif qui implique du jugement et souvent un certain nombre d'estimations et d'hypothèses.

S'il existe un indice qu'un actif a pu se déprécier ou reprendre de la valeur, la valeur recouvrable de l'actif pris individuellement doit être estimée. S'il n'est pas possible d'estimer la valeur recouvrable de l'actif pris individuellement, la valeur recouvrable de l'unité génératrice de trésorerie à laquelle l'actif appartient doit être déterminée.

En évaluant la dépréciation, la Société doit procéder à certaines estimations et hypothèses concernant les circonstances futures, en particulier sur la faisabilité technique et la démonstrabilité de la viabilité commerciale de l'extraction, la probabilité que les dépenses seront récupérées par l'exploitation future de la propriété ou la cession de la propriété lorsque les activités n'ont pas atteint un stade suffisant pour permettre l'évaluation de l'existence de réserve, la capacité de la Société d'obtenir le financement nécessaire afin de compléter l'exploration et le développement, et le renouvellement des permis. Les estimations et hypothèses peuvent changer si de nouvelles informations deviennent disponibles. Si, après la capitalisation des dépenses d'exploration et d'évaluation, des informations suggèrent que le recouvrement des dépenses est improbable, les montants capitalisés sont radiés dans l'exercice où l'information devient disponible.

Pour l'exercice terminé le 30 juin 2016, aucune radiation d'actifs d'exploration et d'évaluation n'a été imputée en résultat net (7 258 $ pour les propriétés Hipo, Nasa et AAA au 30 juin 2015). Aucune reprise de valeur n'a été comptabilisée pour les exercices considérés.

Les propriétés n'ont pas fait l'objet d'un test de dépréciation puisque la Société a la capacité de conserver les propriétés puisqu'elle dispose de ressources financières suffisantes pour respecter ses obligations à court terme. De façon générale, les droits de prospecter pour ces propriétés n'expireront pas dans un proche avenir ou il est prévu qu'ils soient renouvelés, des travaux ont été réalisés sur ces propriétés au cours des trois derniers exercices et/ou des résultats prometteurs ont été obtenus.

Dépréciation des immobilisations corporelles
L'évaluation des faits et circonstances démontrant l'existence d'un quelconque indice qu'un actif a pu se déprécier ou reprendre de la valeur est un processus subjectif qui implique du jugement et souvent un certain nombre d'estimations et d'hypothèses.

En évaluant la dépréciation, la direction estime la valeur recouvrable de chaque actif ou unité génératrice de trésorerie en s'appuyant sur les flux de trésorerie futurs et utilise un taux d'intérêt pour les actualiser. L'incertitude relative aux estimations est liée aux hypothèses relativement aux résultats opérationnels futurs ainsi qu'à la détermination d'un taux d'actualisation convenable. Aucune dépréciation n'a été comptabilisée aux 30 juin 2016 et 2015.

Paiements fondés sur des actions
Pour estimer les charges liées aux paiements fondés sur des actions, il faut sélectionner un modèle d'évaluation approprié et obtenir les données qui sont nécessaires pour le modèle d'évaluation choisi. La Société a estimé la volatilité par rapport aux données historiques de ses propres actions, ainsi que la durée de vie probable et la période d'exercice des options et des bons de souscription émis. Le modèle utilisé par la Société est le modèle Black-Scholes.

Crédit d'impôt à recevoir
Le calcul des crédits d'impôt remboursables sur les frais d'exploration admissibles engagés et les crédits de droits remboursables implique un certain degré d'estimation et de jugement en ce qui a trait à certains éléments dont le traitement fiscal ne peut être déterminé avec certitude jusqu'à ce qu'un avis de cotisation et qu'un paiement aient été reçus des autorités fiscales dont ils relèvent. Des écarts survenant entre le résultat réel suivant la résolution finale de certains de ces éléments et les hypothèses retenues pourraient nécessiter des ajustements aux crédits d'impôt remboursables et aux crédits de droits remboursables, aux actifs d'exploration et d'évaluation et aux charges d'impôt sur le résultat lors d'exercices futurs.

Arrangement hors bilan

Il n'y a aucun arrangement hors bilan au 30 juin 2016.

RISQUES ET INCERTITUDES

Risque lié aux conditions de l'industrie
L'exploration et la mise en valeur des ressources minières comportent des risques significatifs que même une évaluation soignée alliée à l'expérience et au savoir-faire ne peut éviter. D'importantes dépenses en capital doivent être effectuées préalablement à l'obtention de quelques revenus provenant des opérations. Plusieurs programmes d'exploration ne mènent pas à la découverte d'une minéralisation, ou la minéralisation découverte peut ne pas être en quantité suffisante pour une exploitation profitable. Des situations inhabituelles, des feux, des conflits de travail, inondations, explosions, glissements de terrain et l'impossibilité d'obtenir de la machinerie, de l'équipement ou de la main-d'œuvre sont quelques-uns des risques encourus dans la poursuite des programmes d'exploration et de l'exploitation minière. La viabilité commerciale de l'exploitation de tout dépôt de métaux précieux dépend aussi de plusieurs facteurs, dont les infrastructures, la réglementation gouvernementale, les prix, les taxes, les royautés. Aucune garantie ne peut être obtenue voulant que le minerai soit découvert en quantité, qualité, volume et teneur justifiant une exploitation commerciale sur les propriétés de la Société. Plusieurs facteurs externes influent et peuvent avoir des impacts significatifs sur les résultats de la Société et sur ses besoins en financement et capitaux.

Risques financiers
La Société est considérée comme une société d'exploration. Elle doit donc obtenir du financement régulièrement afin de poursuivre ses activités d'exploration. Malgré le fait qu'elle ait réussi dans le passé, il n'y a aucune garantie de réussite pour l'avenir.

Risques relatifs aux titres de propriété
Bien que la Société ait pris des mesures pour vérifier le droit de propriété concernant les biens miniers dans lesquels elle détient une participation conformément aux normes de l'industrie visant la phase courante d'exploration de ces biens, ces procédures ne garantissent pas le titre de propriété à la Société. Le titre de propriété peut être assujetti à des accords antérieurs non reconnus et ne pas être conforme aux exigences en matière de réglementation.

Fiscalité
Aucune assurance ne peut être donnée à l'effet que l'Agence du Revenu du Canada ou le Ministère du Revenu du Québec soit d'accord avec la qualification des dépenses de la Société au titre de dépenses canadiennes d'exploration ou de dépenses canadiennes de développement.

Dépendance d'un personnel clé
Le développement de la Société est et continuera d'être dépendant de son habileté à attirer et retenir un personnel de gestion et d'exploration minière compétent. La Société fait face à la concurrence d'autres sociétés minières.

Conflits d'intérêts
Certains administrateurs de la Société sont aussi administrateurs, dirigeants ou actionnaires d'autres compagnies qui sont aussi engagées dans l'acquisition, le développement et l'exploitation de ressources naturelles. De telles associations peuvent provoquer des conflits d'intérêts de temps en temps. Les administrateurs de la Société sont requis par la loi d'agir honnêtement et de bonne foi au meilleur intérêt de la Société et de dévoiler tout intérêt qu'ils puissent avoir dans tout projet ou opportunité de la Société. Si un conflit d'intérêts survient à une réunion du conseil d'administration, tout administrateur en conflit dévoilera son intérêt et s'abstiendra de voter sur ce point.

Risque environnemental
La Société est sujette à différents incidents environnementaux qui peuvent survenir lors des travaux d'exploration. La Société maintient un programme de gestion des risques environnementaux qui comprend des plans et des pratiques opérationnels.

RESPONSABILITÉ DE LA DIRECTION À L'ÉGARD DE L'INFORMATION FINANCIÈRE

Les états financiers de la Société sont la responsabilité des dirigeants de la Société et ont été approuvés par le conseil d'administration. Les états financiers ont été dressés par la direction conformément aux normes internationales d'information financière («IFRS»). Les états financiers renferment certains montants fondés sur l'utilisation d'estimations et de jugements. La direction a établi ces montants de manière raisonnable afin de s'assurer que les états financiers sont présentés fidèlement, à tous égards importants.

Montréal. Le 28 septembre 2016.

(signé) Dominique Doucet, président
(signé) Frédéric Sahyouni, chef de la direction financière